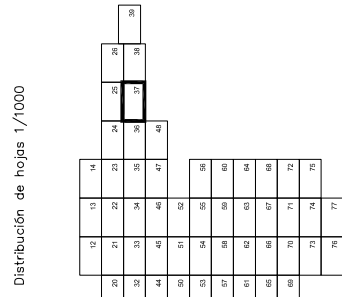
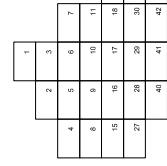
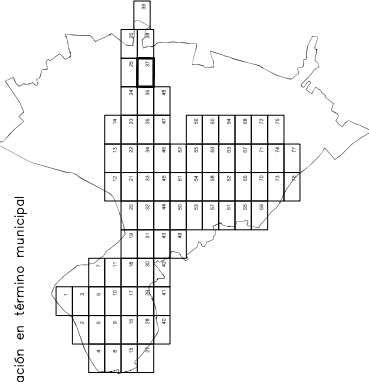


Localización en término municipal

Distribución de hojas 1/1000



SUELO URBANO		SUELO URBANIZABLE	
1,2,0	ordenanza en consolidado	UZ-A-02	planeamiento asumido
NC-A-02	planeamiento asumido	UZ-R-03	planeamiento remitido
NC-R-03	planeamiento remitido	UZ-G-04	plan general
NC-G-04	plan general		nº de ordenación
	nº de ordenación no consolidado	UZ	uso residencial
	nº de ordenación consolidado	UZ	uso industrial
	COMUNICACIONES (SG)	SG-1	sistema general
		SG-2	zonas verdes
		SG-3	equipamientos
	SUELO RÚSTICO	SR-1	protección
	protección de infraestructuras	SR-2	protección
	entorno urbano	SR-3	protección
	SR-4	SR-AG	agropecuaria
	SR-5	SR-NA	protección natural
	SR-6	SR-NA	protección natural
DETERMINACIONES COMPLEMENTARIAS			
---	LÍMITE TÉRMINO MUNICIPAL	---	ALINEACIÓN OFICIAL *
---	LÍMITE ÁMBITOS	---	PASADIZOS Y SOPORTALES
---	ELEMENTOS PROTEGIDOS LINEALES	---	ELEMENTOS PROTEGIDOS (Ordenanza nº 1)

USOS GLOBALES Y PORMENORIZADOS	
RESIDENCIAL	
VIVIENDA	
ACTIVIDAD ECONÓMICA	
IN INDUSTRIA	TO OFICINAS
TERCIARIO	TC
COMERCIAL	TH
HOSTELERO	
DOTACIONAL	
EQUIPAMIENTOS Y SERVICIOS COMUNITARIOS	
SC SERVICIOS COMUNITARIOS	A ASISTENCIAL
C CULTURAL	S SANITARIO
E EDUCATIVO	R RELIGIOSO
D DEPORTIVO	SU SERVICIOS URBANOS
EL ESPACIOS LIBRES	VP VÍAS PECUARIAS
COMUNICACIONES (SG)	
* LAS LINEAS QUE SEPARAN LOS ESPACIOS LIBRES PÚBLICOS DE LOS SUELOS EDIFICABLES NO SON ALINEACIÓN OFICIAL	



PLAN GENERAL DE ORDENACIÓN URBANA DE SANTA MARTA DE TORMES

ORDENACIÓN Enero 2010

CALIFICACIÓN DEL SUELO URBANO es: 1/1000

Dirección Técnica: José M^e Ezquilega, doctor arquitecto.