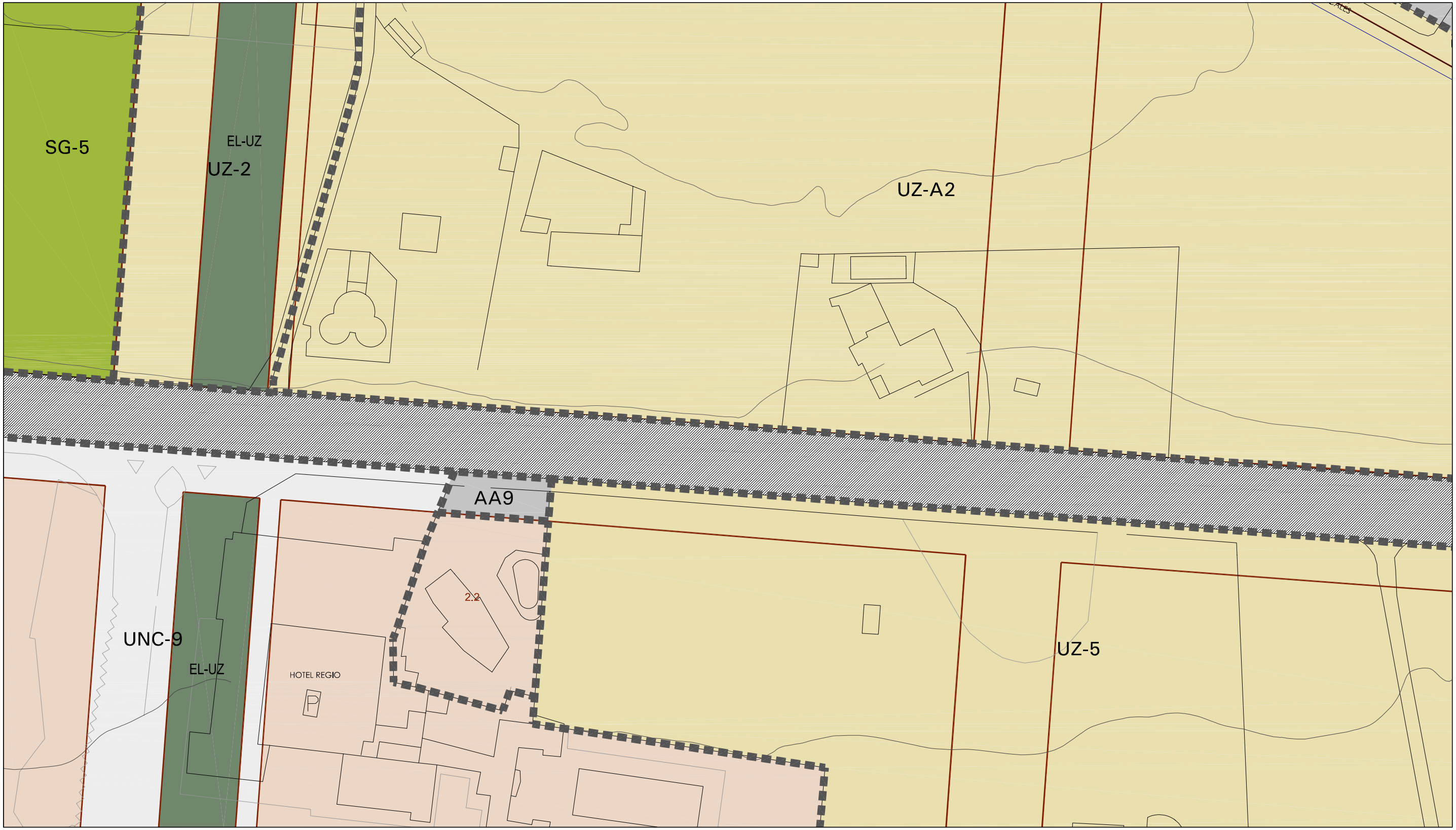


Localización en término municipal

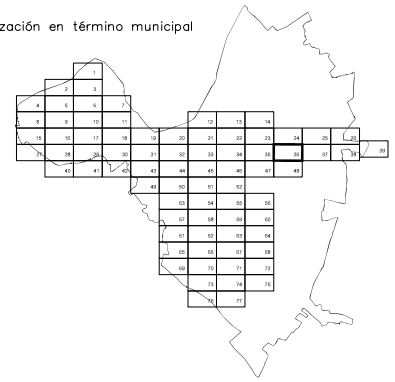

Distribución de hojas 1/1000

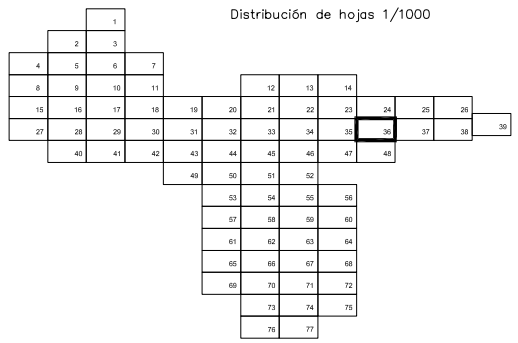

## SUELO URBANO

1.2.a
NC–A–02 ordenanza en consolidado
NC–R–03 planeamiento asumido
NC–G–04 planeamiento remitido
plan general

n° de orden
ordenación
no consolidado

COMUNICACIONES (SG)

## SUELO URBANIZABLE

UZ–A–02 planeamiento asumido
UZ–R–03 planeamiento remitido
UZ–G–04 plan general

n° de orden
ordenación

UZ uso residencial
UZ uso industrial
SG–1 sistema general zonas verdes
SG–2 sistema general equipamientos

## SUELO RÚSTICO

SR–IN protección de infraestructuras
SR–E entorno urbano
SR–AG protección agropecuaria
SR–NA protección natural

## DETERMINACIONES COMPLEMENTARIAS

LÍMITE TÉRMINO MUNICIPAL
LÍMITE ÁMBITOS
ELEMENTOS PROTEGIDOS LINEALES
ALINEACIÓN OFICIAL *
PASADIZOS Y SOPORTALES
ELEMENTOS PROTEGIDOS (Ordenanza n° 1)

## USOS GLOBALES Y PORMENORIZADOS

RESIDENCIAL
VIVIENDA

ACTIVIDAD ECONÓMICA
IN INDUSTRIA
TO TERCIARIO OFICINAS
TC TERCIARIO COMERCIAL
TH TERCIARIO HOSTELERO

DOTACIONAL EQUIPAMIENTOS Y SERVICIOS COMUNITARIOS
SC SERVICIOS COMUNITARIOS
C CULTURAL
E EDUCATIVO
D DEPORTIVO
A ASISTENCIAL
S SANITARIO
R RELIGIOSO
SU SERVICIOS URBANOS

EL ESPACIOS LIBRES
VP VIAS PECUARIAS
COMUNICACIONES (SG)

* LAS LÍNEAS QUE SEPARAN LOS ESPACIOS LIBRES PÚBLICOS DE LOS SUELOS EDIFICABLES NO SON ALINEACIÓN OFICIAL

# PLAN GENERAL DE ORDENACIÓN URBANA DE SANTA MARTA DE TORMES

ORDENACIÓN
Enero 2010

CALIFICACIÓN DEL SUELO URBANO
e: 1/1000

Dirección Técnica: José Mª Ezquiaga, doctor arquitecto.

36