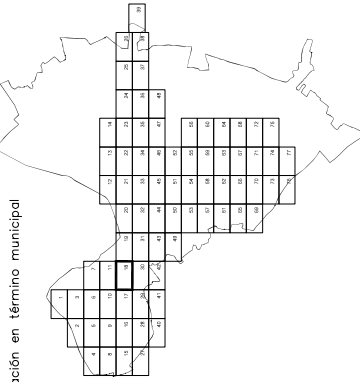
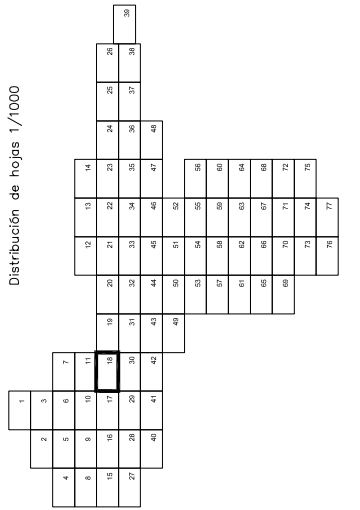


Localización en término municipal



Distribución de hojas 1/1000




SUELO URBANO

- ordenanza en consolidado
- planeamiento asumido
- planeamiento remitido
- plan general
- n.º de orden
- ordenación
- uso residencial
- uso industrial
- sistema general
- zonas verdes
- equipamientos
- COMUNICACIONES (SG)
- protección de infraestructuras
- entorno urbano
- protección agropecuaria
- protección natural
- SUELO RÚSTICO
- protección de infraestructuras
- entorno urbano
- protección agropecuaria
- protección natural
- DETERMINACIONES COMPLEMENTARIAS
- LÍMITE TÉRMINO MUNICIPAL
- LÍMITE ÁMBITOS
- ELEMENTOS PROTEGIDOS LINEALES
- ALINEACIÓN OFICIAL
- PASADIZOS Y SOPORTALES
- ELEMENTOS PROTEGIDOS (Ordenanza n.º 1)

USOS GLOBALES Y PORMENORIZADOS

- RESIDENCIAL
- VIVIENDA
- ACTIVIDAD ECONÓMICA
- INDUSTRIA
- OFICINAS
- COMERCIAL
- TERCIARIO
- TERCIARIO
- OFICINAS
- COMERCIAL
- TERCIARIO
- HOSTELERO
- DOTACIONAL
- EQUIPAMIENTOS Y SERVICIOS COMUNITARIOS
- SANITARIO
- CULTURAL
- EDUCATIVO
- DEPORTIVO
- ASISTENCIAL
- SANITARIO
- RELIGIOSO
- SERVICIOS URBANOS
- EL ESPACIOS LIBRES
- VIAS PECUARIAS
- COMUNICACIONES (SG)
- LAS LÍNEAS QUE SEPARAN LOS ESPACIOS LIBRES PÚBLICOS DE LOS SUELOS EDIFICABLES NO SON ALINEACIÓN OFICIAL


PLAN GENERAL DE ORDENACIÓN URBANA DE SANTA MARTA DE TORMES
 ORDENACIÓN Enero 2010
CALIFICACIÓN DEL SUELO URBANO
 es: 1/1000
 Dirección Técnica: José M^º Ezquilega, doctor arquitecto.