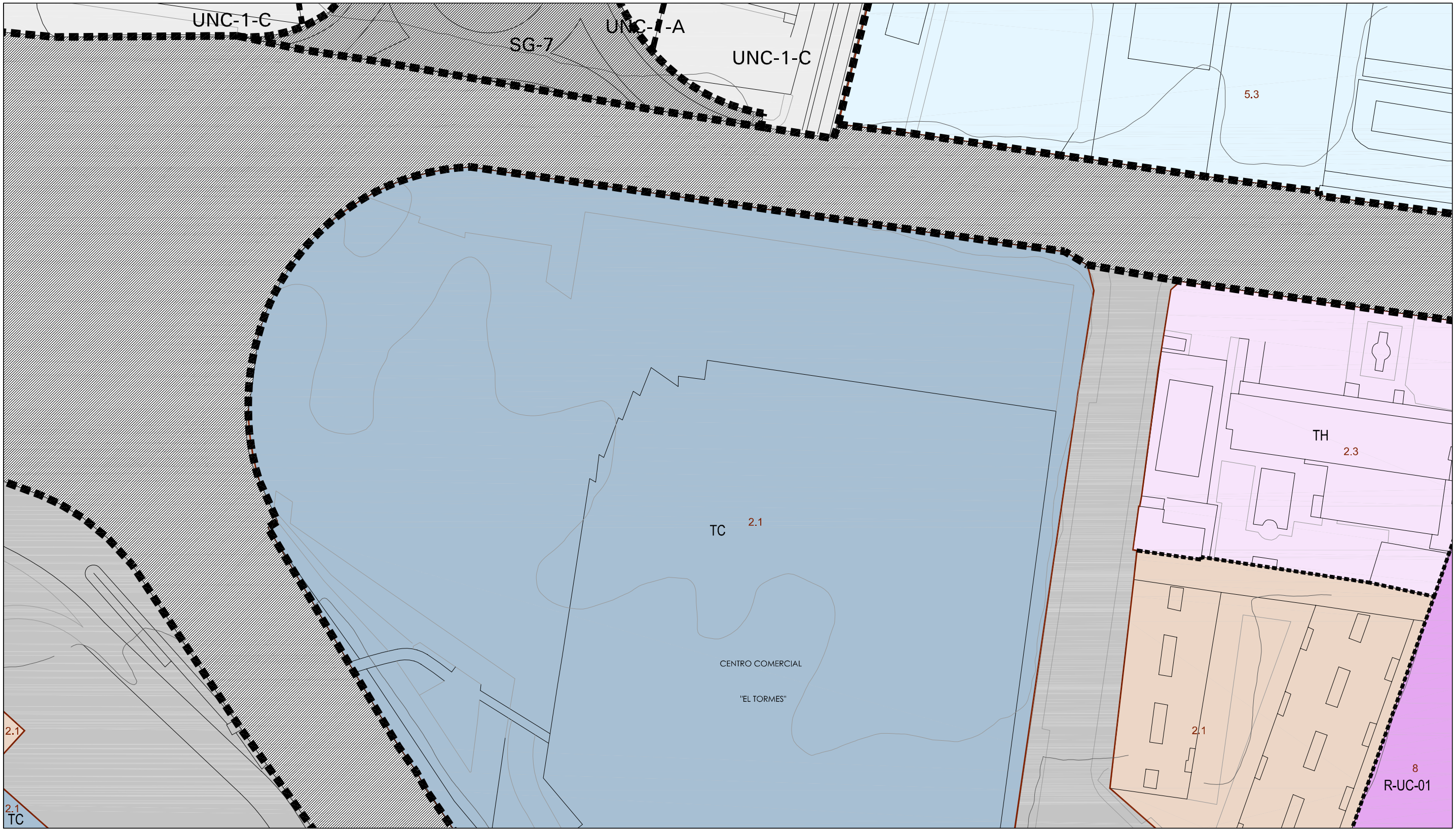

Localización en término municipal

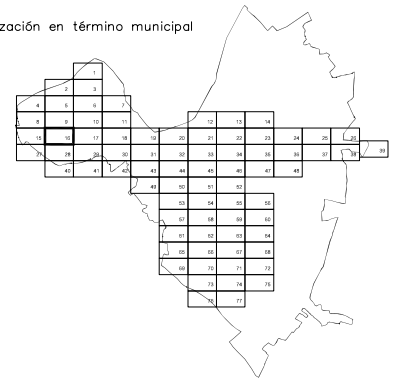

Distribución de hojas 1/1000

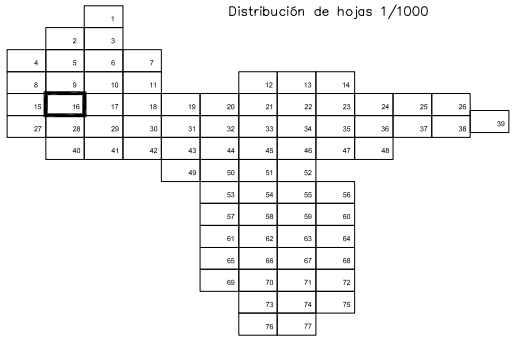

SUELO URBANO

1.2.a
NC–A–02 ordenanza en consolidado
NC–R–03 planeamiento asumido
NC–G–04 planeamiento remitido
plan general

n° de orden
ordenación
no consolidado

COMUNICACIONES (SG)

SUELO URBANIZABLE

UZ–A–02 planeamiento asumido
UZ–R–03 planeamiento remitido
UZ–G–04 plan general

n° de orden
ordenación

UZ uso residencial
UZ uso industrial
SG–1 sistema general zonas verdes
SG–2 sistema general equipamientos

SUELO RÚSTICO

SR–IN protección de infraestructuras
SR–E entorno urbano
SR–AG protección agropecuaria
SR–NA protección natural

DETERMINACIONES COMPLEMENTARIAS

LÍMITE TÉRMINO MUNICIPAL
LÍMITE ÁMBITOS
ELEMENTOS PROTEGIDOS LINEALES
ALINEACIÓN OFICIAL *
PASADIZOS Y SOPORTALES
ELEMENTOS PROTEGIDOS (Ordenanza n° 1)

USOS GLOBALES Y PORMENORIZADOS

RESIDENCIAL
VIVIENDA

ACTIVIDAD ECONÓMICA
IN INDUSTRIA
TO TERCIARIO OFICINAS
TC TERCIARIO COMERCIAL
TH TERCIARIO HOSTELERO

DOTACIONAL EQUIPAMIENTOS Y SERVICIOS COMUNITARIOS
SC SERVICIOS COMUNITARIOS
C CULTURAL
E EDUCATIVO
D DEPORTIVO
A ASISTENCIAL
S SANITARIO
R RELIGIOSO
SU SERVICIOS URBANOS

EL ESPACIOS LIBRES
VP VIAS PECUARIAS

COMUNICACIONES (SG)

* LAS LÍNEAS QUE SEPARAN LOS ESPACIOS LIBRES PÚBLICOS DE LOS SUELOS EDIFICABLES NO SON ALINEACIÓN OFICIAL

PLAN GENERAL DE ORDENACIÓN URBANA DE SANTA MARTA DE TORMES

ORDENACIÓN
Enero 2010

CALIFICACIÓN DEL SUELO URBANO
e: 1/1000

Dirección Técnica: José Mª Ezquiaga, doctor arquitecto.

16