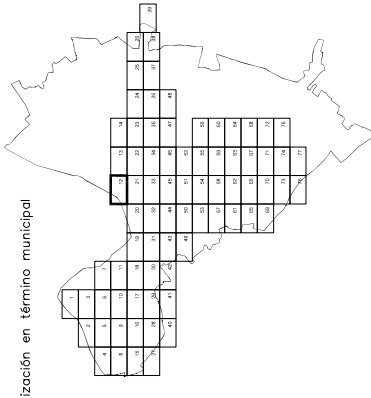
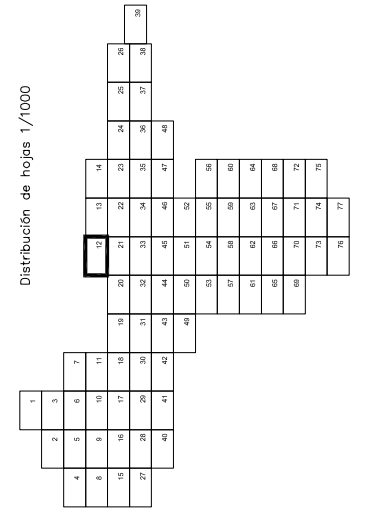


Localización en término municipal



Distribución de hojas 1/1000




SUELO URBANO

- ordenanza en consolidado
- planeamiento asumido
- planeamiento remitido
- plan general
- nº de orden
- ordenación
- uso residencial
- uso industrial
- sistema general
- zonas verdes
- protección
- entorno urbano
- infraestructuras
- protección agropecuaria
- protección natural
- COMUNICACIONES (SG)
- protección de infraestructuras
- entorno urbano
- protección agropecuaria
- protección natural

SUELO URBANIZABLE

- ordenanza en consolidado
- planeamiento asumido
- planeamiento remitido
- plan general
- nº de orden
- ordenación
- uso residencial
- uso industrial
- sistema general
- zonas verdes
- protección
- entorno urbano
- infraestructuras
- protección agropecuaria
- protección natural
- COMUNICACIONES (SG)
- protección de infraestructuras
- entorno urbano
- protección agropecuaria
- protección natural



PLAN GENERAL DE ORDENACIÓN URBANA DE SANTA MARTA DE TORMES

ORDENACIÓN
Enero 2010

CALIFICACIÓN DEL SUELO URBANO

es: 1/1000
Dirección Técnica: José M^o Ezquielaga, doctor arquitecto.

- USOS GLOBALES Y PORMENORIZADOS**
- RESIDENCIAL
 - VIVIENDA
 - ACTIVIDAD ECONÓMICA
 - INDUSTRIA
 - OFICINAS
 - TERCIARIO
 - COMERCIAL
 - TERCIARIO
 - COMERCIAL
 - TERCIARIO
 - HÓSTELERO
 - DOTACIONAL
 - EQUIPAMIENTOS Y SERVICIOS COMUNITARIOS
 - SANITARIO
 - CULTURAL
 - EDUCATIVO
 - DEPORTIVO
 - ASISTENCIAL
 - SANITARIO
 - RELIGIOSO
 - SERVICIOS URBANOS
 - ESPACIOS LIBRES
 - VIAS
 - PECUARIAS
 - COMUNICACIONES (SG)
- * LAS LINEAS QUE SEPARAN LOS ESPACIOS LIBRES PÚBLICOS DE LOS SUELOS EDIFICABLES NO SON ALINEACIÓN OFICIAL